ICIMOD

तेमाल गाउँपालिका
काभ्रेपलाञ्चोक

FRANK WATER

UK International Development
Partnership | Progress | Prosperity

तेमाल गाउँपालिकामा मुल/मुहानको अवस्था

पहाडी भेगमा बसोबास गर्ने समुदायहरुका निम्ती मुलहरु जीवन रेखा सरह हुन् ।मानव जीवनको अभिन्न अंगका रुपमा रहेका यि मुलहरुको संरक्षण र सम्बर्द्धन गर्नका निम्ती, तिनको अवस्था जानकारी हुनु अत्यावस्यक हुन्छ । सोही उद्धेश्य अनुरुप, तेमाल गाउँपालिकामा मुल/मुहानको अवस्थाको चित्रणगर्न यो नक्सा तयार पारिएको हो । यो नक्सा, तेमाल गाउँपालिकाका ९ वडाका १८ जना सामुदायिक स्रोत व्यक्तिहरुको सहयोगमा गारिएको मुलको तथ्याङ्क संकलनको पहलको परिणाम हो।

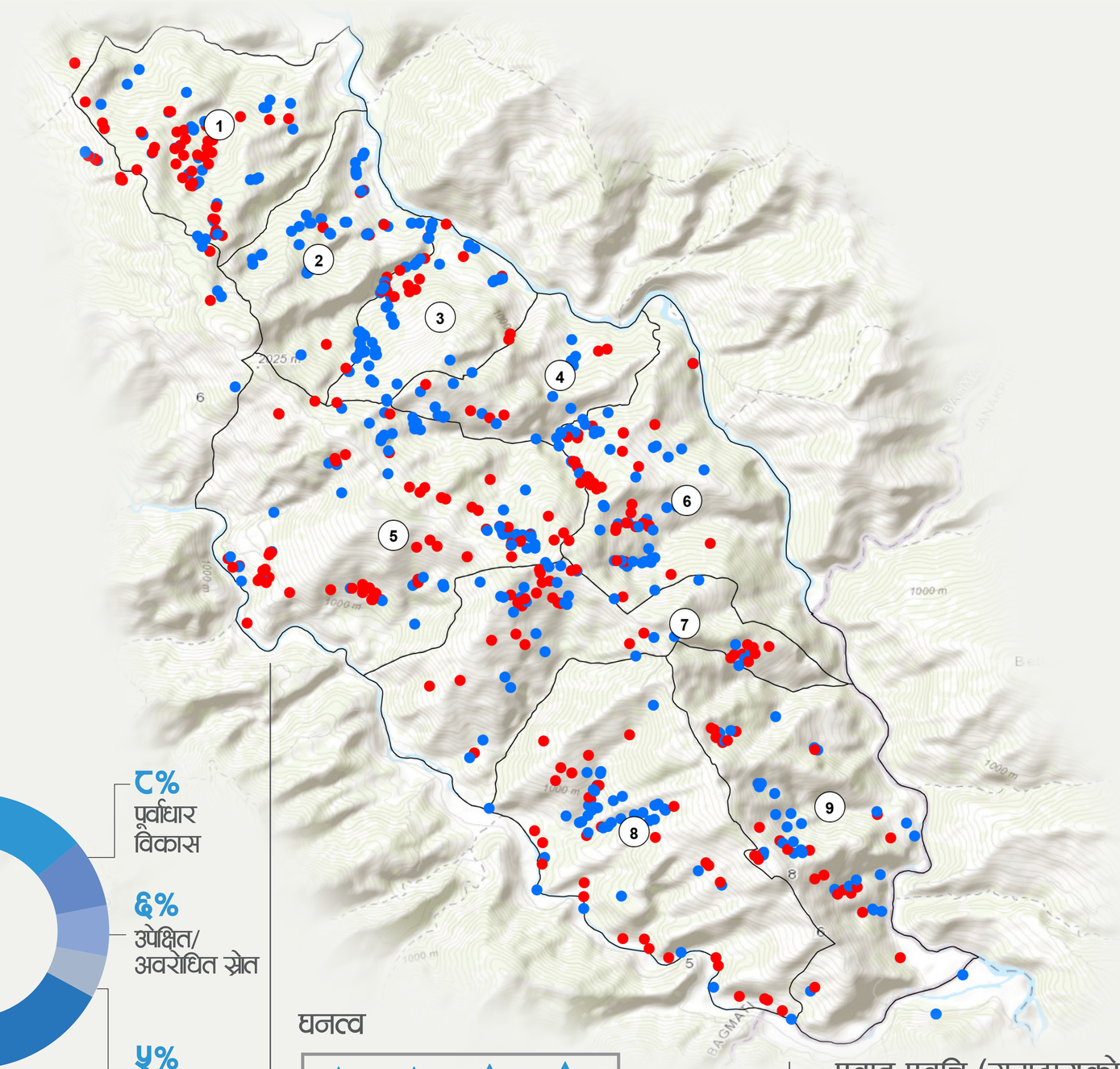

उपलब्ध मूल

सुकेका स्रोत

वडा

तेमाल गाउँपालिका

जम्मा वडा संख्या ९

प्रशिक्षित सामुदायिक स्रोत व्यक्ति

१८ > हरेक वडा बाट-२

५०% पुरुष

५०% महिला

मापन गारिएका कुल स्रोत ७३६

मुल/मुहानको अवस्था

मुलको संख्या ६६४

पोखरीको संख्या ७२

४०% सुकेका स्रोत

स्रोत सुकेका मुख्य करण

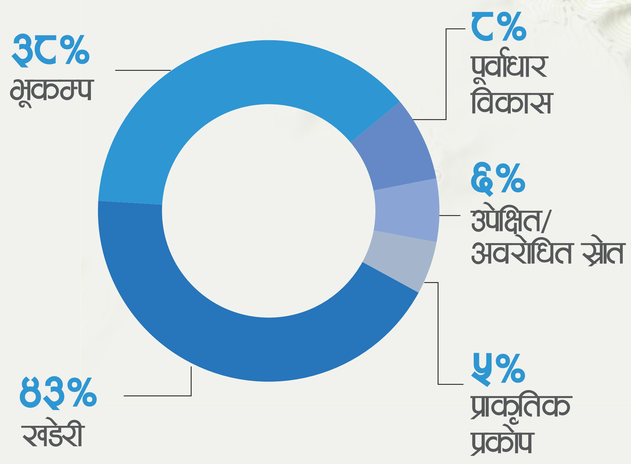

हाल सक्रिय स्रोत ४४३

उपलब्धमध्ये

६८% (३०१) प्रयोगमा रहेका

उपलब्धमध्ये

४९% (२१८) पाइप लगाई संकलन गारिएका स्रोत

उपलब्धमध्ये

१६% सांस्कृतिक/धार्मिक महत्व भएका स्रोत

मुलको स्वामित्व

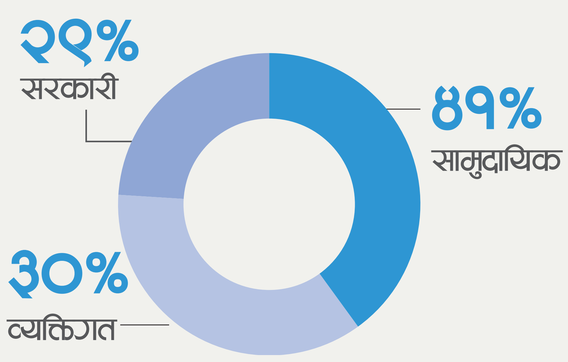

घनत्व

७.५ प्रति वर्ग किलोमिटर

औसत निर्भरता

पोखरीमा निर्भरता
६ घरधुरी प्रति पोखरी

मुलमा निर्भरता
२० घरधुरी प्रति मुल

स्रोतका किसिम

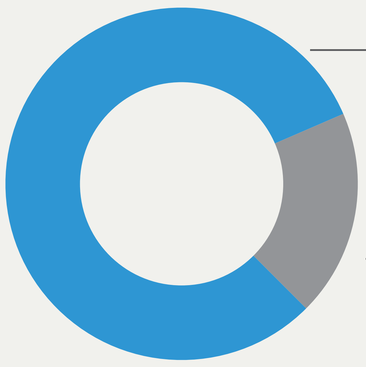

प्रवाह प्रवृत्ति (समुदायको धारणा)

घट्दो बहाव भएका स्रोत ८१%

तेमाल गाउँपालिकाको कुल घरधुरी संख्या

४,८६९

(२०२१, तथ्यांक विभाग)

व्यवस्थापन समिती भएका स्रोत ४२

व्यवस्थापन समिति

२७ दर्ता गारिएका

१५ दर्ता नगारिएका

निर्णायक पदमा महिला सहभागिता

सहभागिता

५% प्रमुख

२६% उपप्रमुख

३१% सचिव

५२% कोषाध्यक्ष

www.icimod.org

थप जानकारीको लागि स्क्यान गर्नुहोस्