

पनौती नगरपालिकाको मुल/मुहानको अवस्था

पहाडी भेगमा बसोबास गर्ने समुदायहरूका निम्ती मुलहरू जीवन रेखा सरह हुन् । मानव जीवनको अभिन्न अंगका रूपमा रहेका यि मुलहरूको संरक्षण र सम्बर्द्धन गर्नका निम्ती, तिनको अवस्था जानकारी हुनु अत्यावश्यक हुन्छ । सोही उद्देश्य अनुरूप, पनौती नगरपालिकाको मुल/मुहानको अवस्थाको चित्रण गर्न यो नक्सा तयार पारिएको हो । यो नक्सा, पनौती नगरपालिकाको १२ वडाका २४ जना सामुदायिक स्रोत व्यक्तिहरूको सहयोगमा गरिएको मुलको तथ्याङ्क संकलनको पहिलो परिणाम हो ।

- उपलब्ध मुल
- सुकेका स्रोत
- वडा
- पनौती नगरपालिका

जम्मा वडा संख्या १२

प्रशिक्षित सामुदायिक स्रोत व्यक्ति

२४ > हरेक वडा बाट-२

८६% पुरुष ५४% महिला

मापन गरिएका कुल स्रोत ८८०

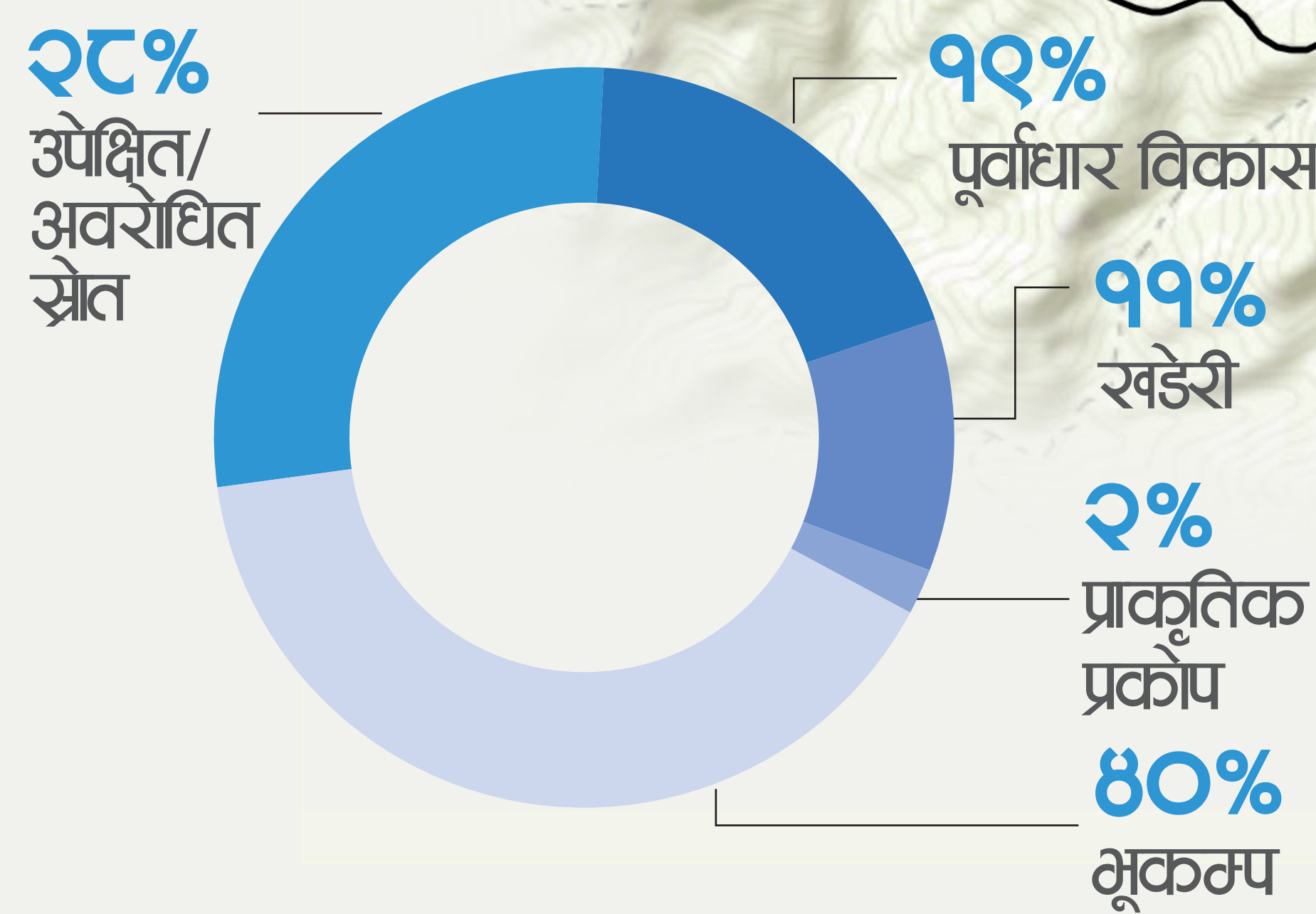
मुल/मुहानको अवस्था

मुलको संख्या ८५४

पोखरीको संख्या २६

१०% सुकेका स्रोत

स्रोत सुकेका मुख्य कारण



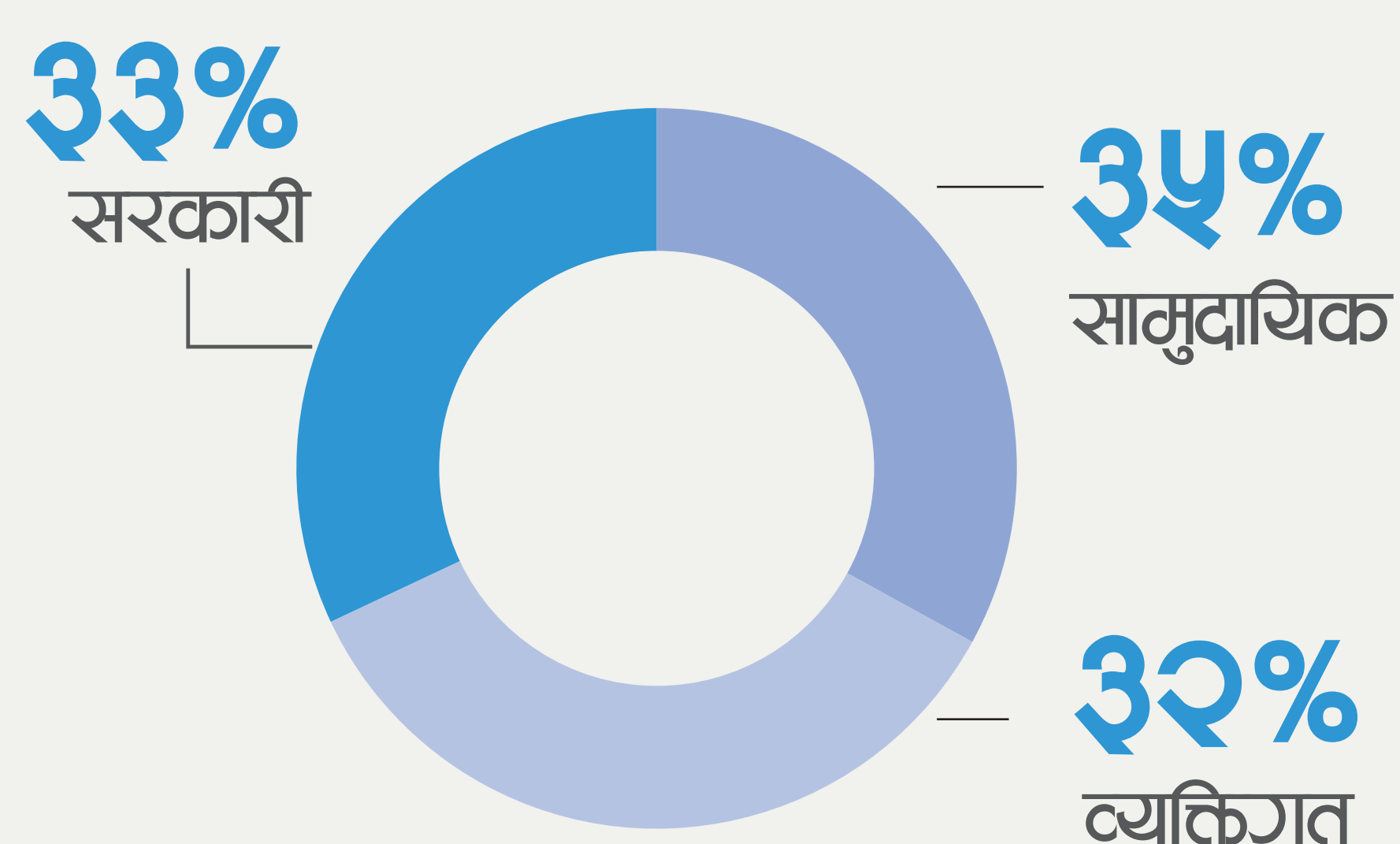
हाल सक्रिय स्रोत ७२७

उपलब्धमध्ये ८३% (६६३) प्रयोगमा रहेका

उपलब्धमध्ये ६०% (४७६) पाइप लगाई संकलन गरिएका स्रोत

उपलब्धमध्ये १०% सांस्कृतिक/धार्मिक महत्व भएका स्रोत

मुलको स्वामित्व



घनत्व

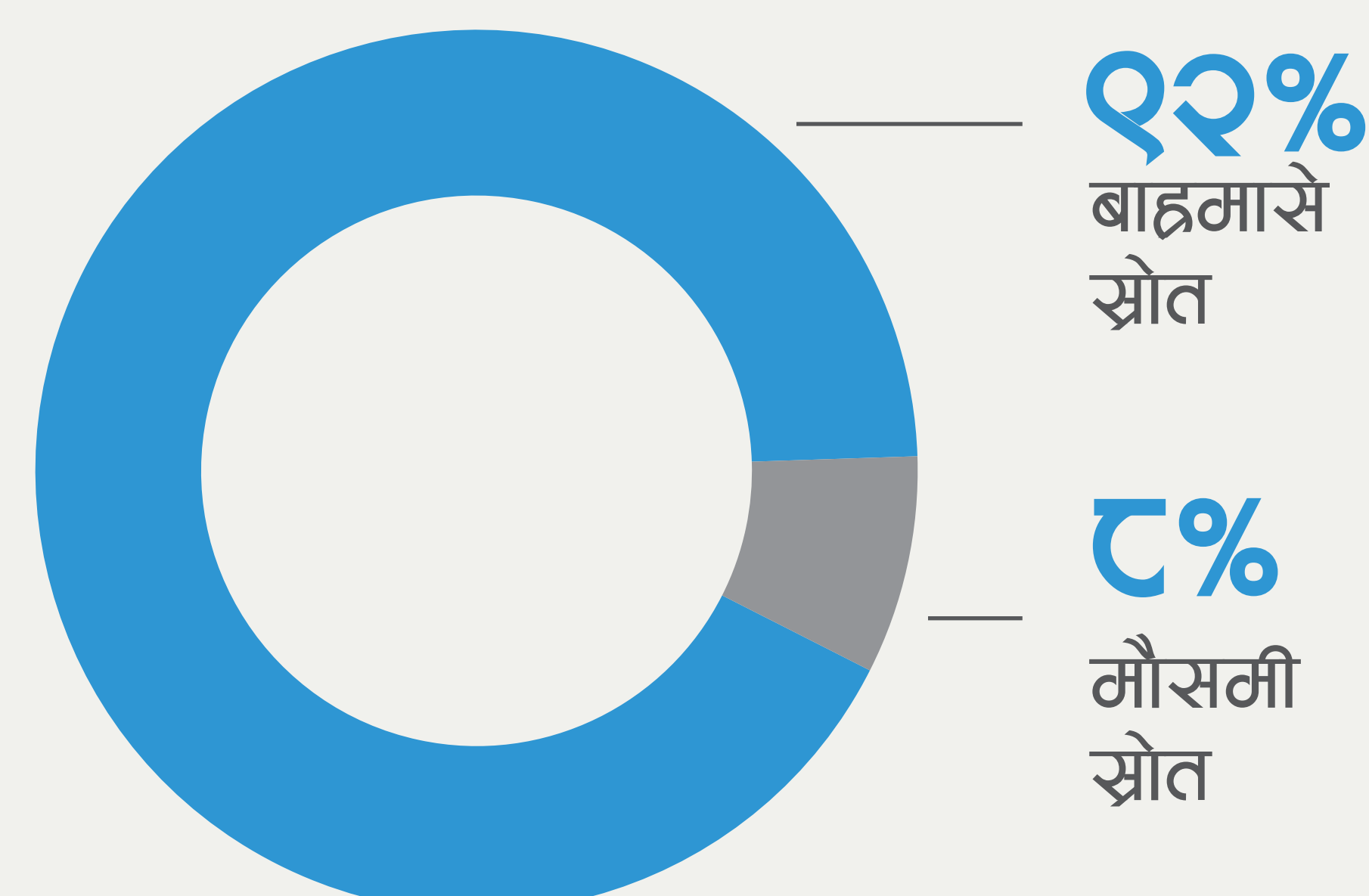
८.५ प्रति वर्ग किलोमिटर

औसत निर्भरता

पोखरीमा निर्भरता १२ घरधुरी प्रति पोखरी

मुलमा निर्भरता २४ घरधुरी प्रति मुल

स्रोतका किसिम



प्रवाह प्रवृत्ति (समुदायको धारणा)

घट्दो बहाव भएका स्रोत ८८%

पनौती नगरपालिकाको कुल घरधुरी संख्या

१२,८०६ (२०२१, तथ्यांक विभाग)
व्यवस्थापन समिति भएका स्रोत १४४

व्यवस्थापन समिति

१११ दर्ता गरिएका ३३ दर्ता नगरिएका

निर्णायक पदमा महिला सहभागिता

सहभागिता १% प्रमुख ३८% उपप्रमुख १६% सचिव ८७% कोषाध्यक्ष

