

धुलिखेल नगरपालिकाको मुल/मुहानको अवस्था

पहाडी भेगमा बसोबास गर्ने समुदायहरूका निम्ती मुलहरू जीवन रेखा सरह हुन्। मानव जीवनको अभिन्न अंगका रूपमा रहेका यि मुलहरूको संरक्षण र सम्बर्द्धन गर्नका निम्ती, तिनको अवस्था जानकारी हुनु अत्यावश्यक हुन्छ। सोही उद्देश्य अनुरूप, धुलिखेल नगरपालिकाको मुल/मुहानको अवस्थाको चित्रण गर्न यो नक्सा तयार पारिएको हो। यो नक्सा, धुलिखेल नगरपालिकाका १२ वडाका २४ जना सामुदायिक स्रोत व्यक्तिहरूको सहयोगमा गरिएको मुलको तथ्याङ्क संकलनको पहिलो परिणाम हो।

- उपलब्ध मुल
- सुकेका स्रोत
- वडा
- धुलिखेल नगरपालिकाका

जम्मा
वडा संख्या १२

प्रशिक्षित सामुदायिक
स्रोत व्यक्ति

२४ > हरेक वडा
बाट-२

५४% पुरुष
४६% महिला

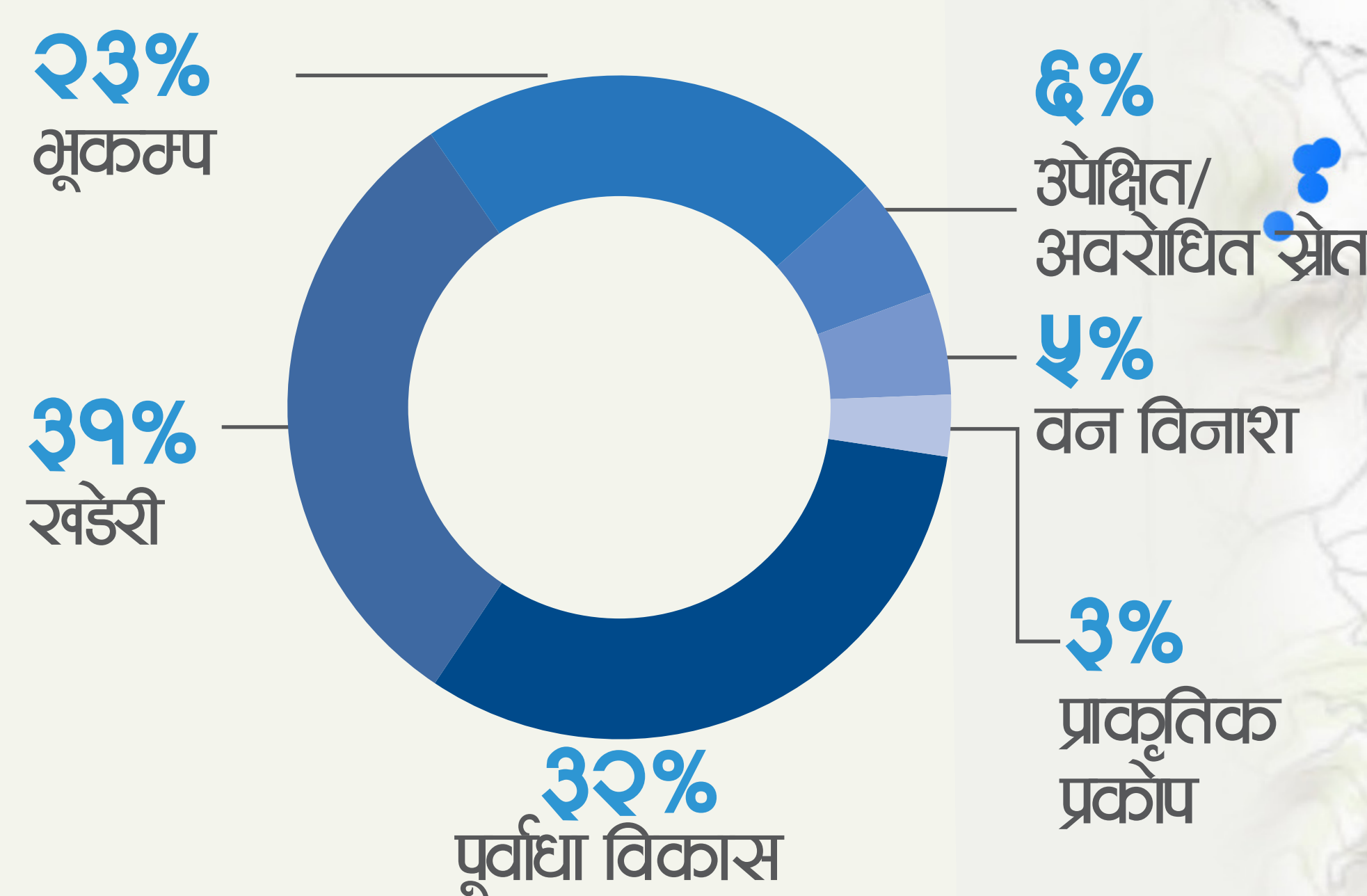
मापन
गरिएका
कुल स्रोत ११७४

मुल/मुहानको अवस्था
मुलको संख्या १०६४

पोखरीको संख्या ११०

२९% सुकेका स्रोत
सुक्खा स्रोतहरूको संख्या-३३८

स्रोत सुकेका मुख्य कारण



हाल
सक्रिय स्रोत ८३६

उपलब्धमध्ये

७५% (६३०) प्रयोगमा रहेका

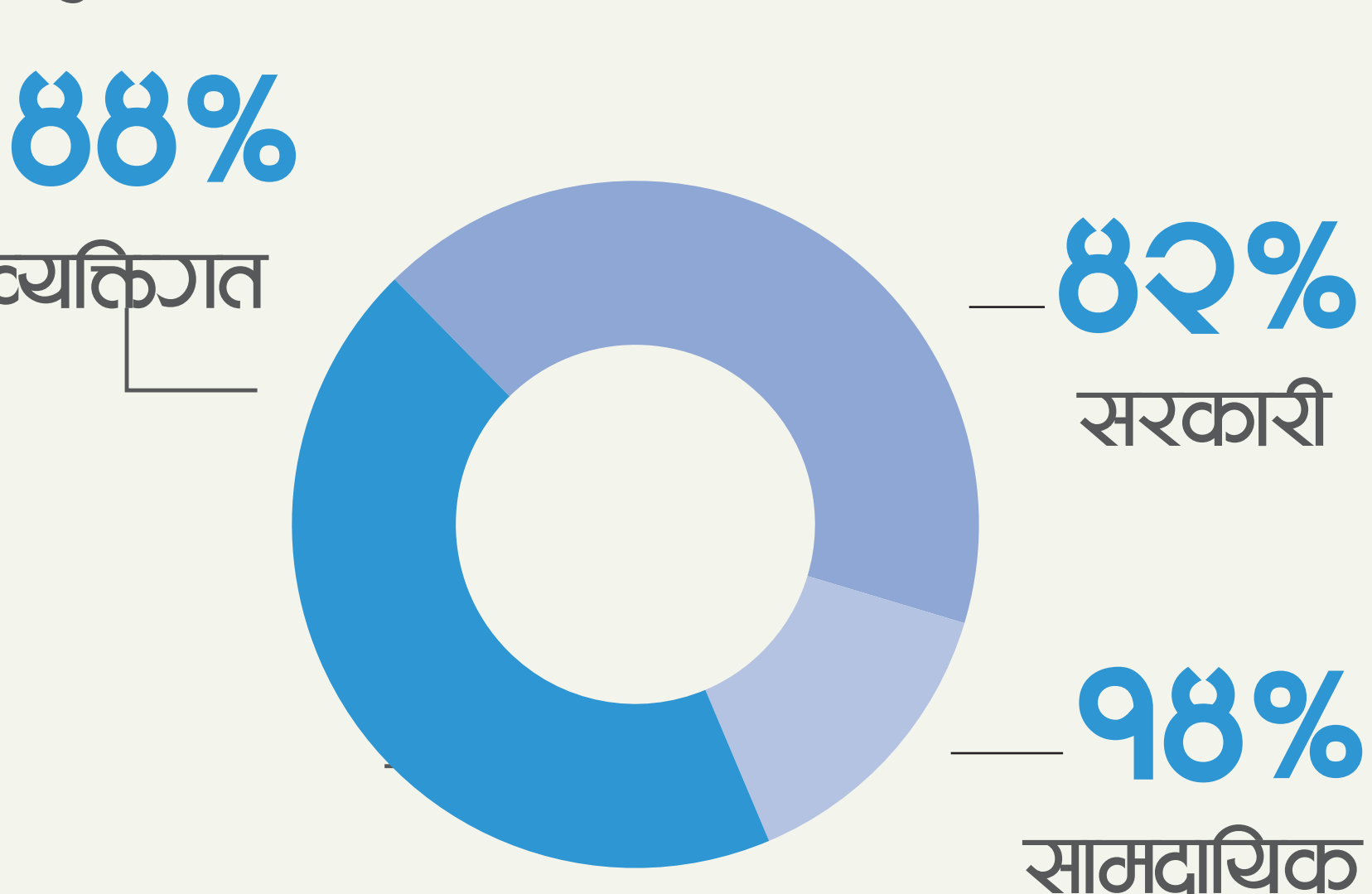
उपलब्धमध्ये

४५% (३७४) पाइप लगाई संकलन गरिएका स्रोत

उपलब्धमध्ये

४% सांस्कृतिक/धार्मिक महत्व भएका स्रोत

मुलको स्वामित्व



घनत्व

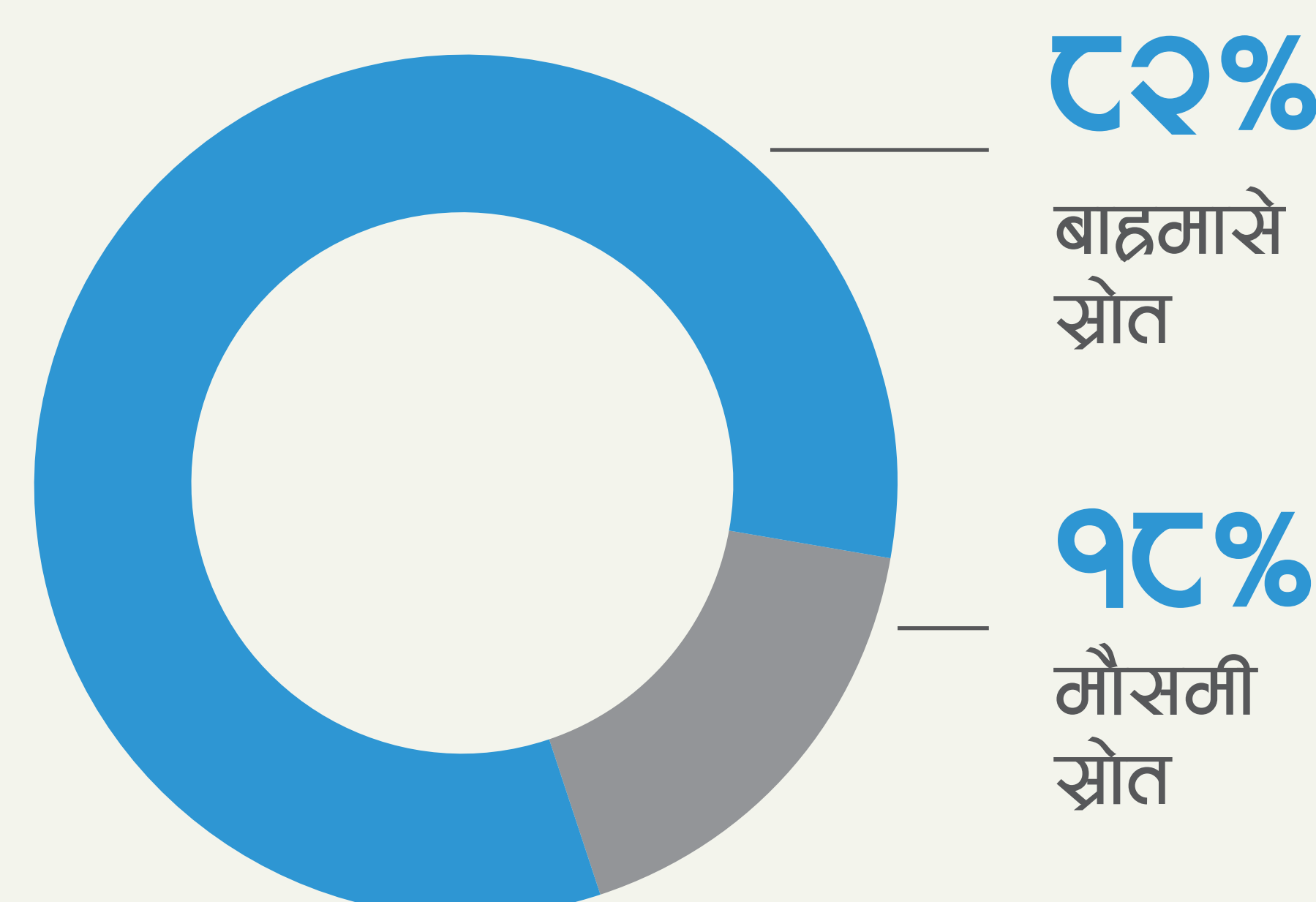
१२.५ प्रति वर्ग किलोमिटर

औसत निर्भरता

पोखरीमा निर्भरता
८ घरधुरी प्रति पोखरी

मुलमा निर्भरता
१२ घरधुरी प्रति मुल

स्रोतका किसिम



प्रवाह प्रवृत्ति (समुदायको धारणा)

घट्दो बहाव भएका स्रोत ५२%

धुलिखेल नगरपालिकाको कुल घरधुरी संख्या

८,५७० (२०२१, तथ्यांक विभाग)

व्यवस्थापन समिती भएका स्रोत ६१

व्यवस्थापन समिति

४९ दर्ता गरिएका | १२ दर्ता नगरिएका

निर्णायक पदमा महिला सहभागिता

सहभागिता
२% प्रमुख | २१% उपप्रमुख
५२% सचिव | ३९% कोषाध्यक्ष

