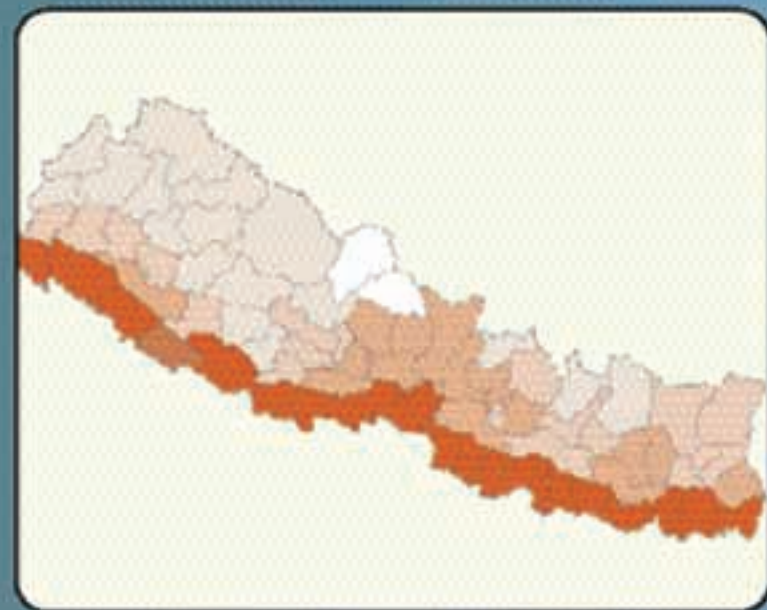


# ज. कृषि

---

१. धान उत्पादन
२. मकै उत्पादन
३. गहूँ उत्पादन
४. कोदो उत्पादन
५. जौ उत्पादन
६. गाई-भैंसीको संख्या
७. साना चौपायाहरु (भेडा-बाख्रा) को संख्या
८. पाल्तु पंक्षीहरुको संख्या



## धान उत्पादन, २०५७/२०५८

खाद्यान्न मध्ये धानले विश्वमा महत्वपूर्ण स्थान ओगटेको छ । नेपालमा पनि धान बाली कूल खेती हुने जग्गाको क्षेत्रफल, प्रमुख खाद्यान्न, र अर्थतन्त्रमा यसको प्रभावको आधारमा महत्वपूर्ण बाली हो । कृषि तथा सहकारी मन्त्रालयले आ.व. २०५७/५८ को आर्थिक वर्षमा धानको अनुमानित कूल उत्पादन ४२ लाख १६ हजार ४ सय ६५ मेट्रिक टन अनुमान गरेको थियो । जिल्लागत रूपमा हेर्दा मनाङ्ग र मुस्ताङ्गमा उक्त आर्थिक वर्षमा धानको उत्पादन भएको थिएन भने, मोरङ्गमा सबैभन्दा बढी धानको उत्पादन (२ लाख ९४ हजार ५ सय मेट्रिक टन) भएको थियो ।

तालिका ज. १

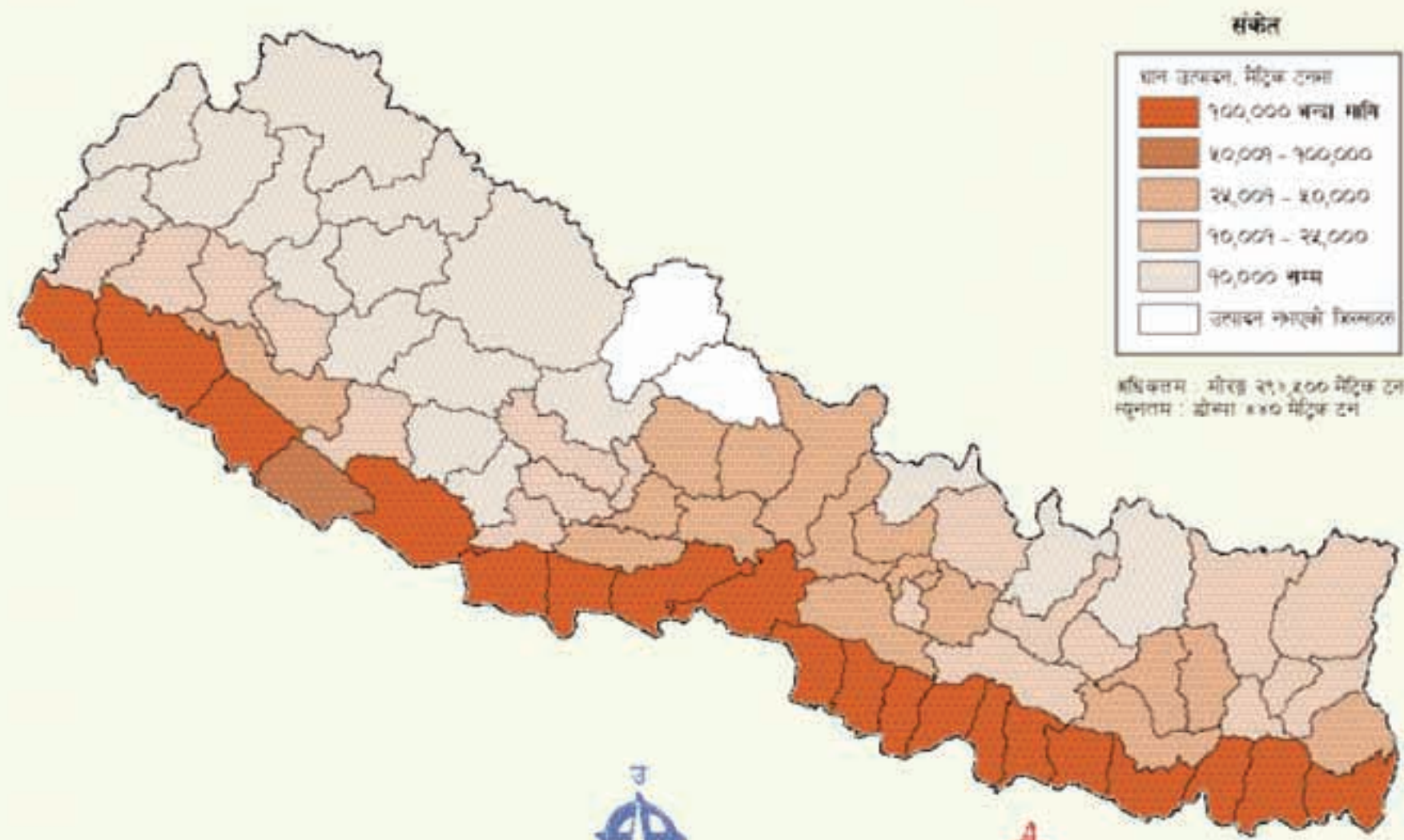
जिल्ला	धान उत्पादन मे.टनमा	जिल्ला	धान उत्पादन मे.टनमा	जिल्ला	धान उत्पादन मे.टनमा	जिल्ला	धान उत्पादन मे.टनमा	जिल्ला	धान उत्पादन मे.टनमा
अर्घाखाँची	१३९००	चितवन	१०३८३०	धनुषा	१७५५६०	बैतडी	९०५३	रौतहट	१२८१२५
अछाम	१५२७९	जाजरकोट	७९१५	घादिङ्ग	३१५४८	भक्तपुर	२५३१०	लमजुङ्ग	२७८६६
ईलाम	२७०००	जुम्ला	४०८८	नवलपरासी	१३०९५५	भोजपुर	४६२७९	ललितपुर	१९७४०
उदयपुर	३०९७०	फापा	२९२८५८	नुवाकोट	४६९६०	मकवानपुर	३२७०७	सप्तरी	१९२८१०
ओखलढुङ्गा	१६८८२	डडेलधुरा	१६८५५	पर्वत	१९५७०	मनाङ्ग	०	सल्यान	१२९७२
कञ्चनपुर	१०७३४५	डोटी	१६५२४	पर्सा	१४७७१६	महोत्तरी	१३१३००	सर्लाही	११४७४३
कपिलबस्तु	१७३२५५	डोल्पा	४४०	पाल्पा	२६०८०	म्याग्दी	८८२१	स्याङ्जा	३१४६०
काठमाण्डौ	४७५२९	तनहुँ	४६६०७	पाँचथर	२३१५०	मुगु	८१५	संखुवासभा	२२९९२
काभ्रेपलाञ्चोक	३९७६८	ताप्लेजुङ्ग	१५८३७	प्युठान	६५४०	मुस्ताङ्ग	०	सिन्धुपाल्चोक	२२५२६
कालीकोट	२८२०	तेह्रथुम	२११००	बझाङ्ग	८८२०	मोरङ्ग	२९४५००	सिन्धुली	१४६३८
कास्की	३९६४९	दाङ्ग	११३५३९	बर्दिया	१०५२२७	रसुवा	२४६५	सिराहा	१६८२७५
कैलाली	१३८९१५	दार्चुला	६२२९	बाग्लुङ्ग	१४४३७	रामेछाप	१२८९२	सुनसरी	१८५३८०
खोटाङ्ग	२७८७९	दैलेख	१७५८४	बाँके	९०२०३	रुकुम	८६१७	सुर्खेत	३३३००
गुल्मी	२२४८९	दोलखा	६६२१	बाजुरा	६०३०	रूपन्देही	२०४९०६	सोलुखुम्बू	३१०८
गोरखा	३८९४४	धनकुटा	२४२६८	बारा	१८१९३०	रोल्पा	९१६०	हुम्ला	८६०

स्रोत: Statistical Information on Nepalese Agriculture, 2000/2001 (कृषि तथा सहकारी मन्त्रालय, काठमाण्डौ)



# धान उत्पादन

धानको उत्पादन, मेट्रिक टनमा, २०६७/६८

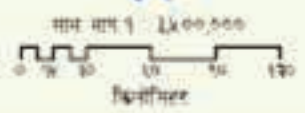


**संकेत**

धान उत्पादन, मेट्रिक टनमा

- १००,००० भन्दा धेरै
- ६०,००१ - १००,०००
- २५,००१ - ६०,०००
- १०,००१ - २५,०००
- १०,००० भन्दा कम
- उत्पादन नभएको जिल्लाहरू

अधिकतम : मोरङ २९,२०० मेट्रिक टन  
 न्यूनतम : सोलु ६४० मेट्रिक टन



आइएन संख्या : आइएन संख्या (१३६५,०००१)  
 जारी विभाग, २०७३  
 तथ्याङ्क स्रोत : कृषि तथा बागवानी मन्त्रालय, २०६७/६८



## मकै उत्पादन, २०५७/२०५८

नेपालमा धान पछिको प्रमुख खाद्यान्न मकै हो, जुन प्रायः अधिकांश पहाडी भाग र भित्री मधेशमा उत्पादन गरिन्छ । नेपालको पहाडी भू-बनोट र उच्च भू-भागको ठण्डा हावापानी मकै उत्पादनका लागि सुहाउँदो छ । कृषि तथा सहकारी मन्त्रालयले आ.व. २०५७/५८ को आर्थिक वर्षमा मकैको अनुमानित कूल उत्पादन १४ लाख ८४ हजार १ सय १२ मेट्रिक टन अनुमान गरेको थियो । जिल्लागत रूपमा हेर्दा उक्त आर्थिक वर्षमा मकैको उत्पादन सबैभन्दा कम हुम्लामा (११९ मे. टन) र सबैभन्दा बढी चितवन जिल्लामा (६१,२७५ मे. टन) थियो ।

### तालिका ज. २

जिल्ला	मकै उत्पादन मे.टनमा	जिल्ला	मकै उत्पादन मे.टनमा	जिल्ला	मकै उत्पादन मे.टनमा	जिल्ला	मकै उत्पादन मे.टनमा	जिल्ला	मकै उत्पादन मे.टनमा
अर्घाखाँची	२८३५०	चितवन	६१२७५	धनुषा	४७५०	बैतडी	१०९२०	रौतहट	६०३०
अछाम	६२३४	जाजरकोट	१६५१७	धादिङ्ग	३०३४८	भक्तपुर	६२००	लमजुङ्ग	२०२३८
ईलाम	४४६९२	जुम्ला	६७८७	नवलपरासी	१५८००	भोजपुर	४०१३०	ललितपुर	१०९२५
उदयपुर	२३४९०	भापा	३८१९०	नुवाकोट	३८२४५	मकवानपुर	३८७०५	सप्तरी	३६००
ओखलढुङ्गा	२००१८	डडेलधुरा	५५७९	पर्वत	२३२९५	मनाङ्ग	२४०	सल्यान	३८७९०
कञ्चनपुर	१०६१५	डोटी	३५५२	पर्सा	१११८०	महोत्तरी	६२०१	सर्लाही	१८४९१
कपिलबस्तु	१६०४	डोल्पा	३४१७	पाल्पा	४११६२	म्याग्दी	१४३५०	स्याङ्जा	४४१००
काठमाण्डौ	२०९७९	तनहुँ	४७६३७	पाँचथर	२७११८	मुगु	८५०	संखुवासभा	२०३२४
काभ्रेपलाञ्चोक	५११००	ताप्लेजुङ्ग	१९३१२	प्युठान	१२११९	मुस्ताङ्ग	१९७	सिन्धुपाल्चोक	३५३४६
कालीकोट	२५९५	तेह्रथुम	१३८९३	बझाङ्ग	५०७५	मोरङ्ग	२५३८०	सिन्धुली	३०३३७
कास्की	३२४००	दाङ्ग	४३१००	बर्दिया	१८२६६	रसुवा	३३७५	सिराहा	२९४०
कैलाली	१९१००	दार्चुला	८८९०	बाग्लुङ्ग	१७८८०	रामेछाप	२९९६०	सुनसरी	९६४३
खोटाङ्ग	४४१५४	दैलेख	२०१७०	बाँके	२०४००	रुकुम	३१५२०	सुर्खेत	२८३९७
गुल्मी	२९५०२	दोलखा	९०८५	बाजुरा	१८२१	रूपन्देही	६००	सोलुखुम्बू	१८८१८
गोरखा	३०२७०	धनकुटा	३३९९०	बारा	५६००	रोल्पा	१७९१०	हुम्ला	११९

स्रोत: Statistical Information on Nepalese Agriculture, 2000/2001 (कृषि तथा सहकारी मन्त्रालय, काठमाण्डौ)


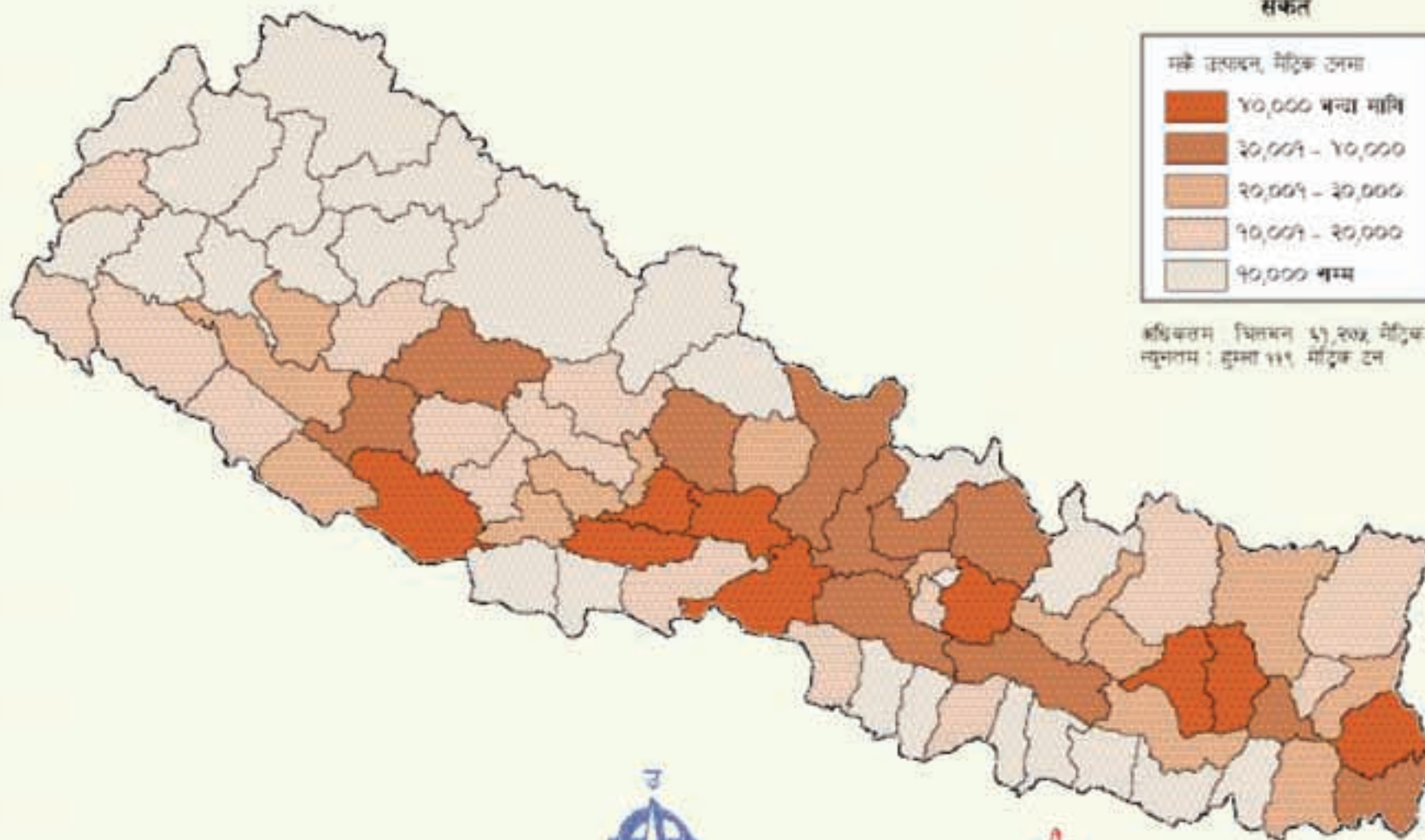
# ताकै उत्पादन

मकैको उत्पादन, मेट्रिक टनमा, २०७७/७८

## संकेत



अधिकतम चितवन ६१,२०३ मेट्रिक टन  
न्यूनतम : हुम्ला ११९ मेट्रिक टन



आफ्नो प्रकाश : स्थायी रूपमा प्रकाश (१ देखि ६,०००)  
राष्ट्रिय विभाग, २०७७  
संशोधन क्षेत्र : कृषि तथा वन्यजन्तु प्रशासन, २०७७/७८



बी. ए. को बजार  
केन्द्रीय तथ्याङ्क विभाग





## गहुँ उत्पादन, २०५७/२०५८

उपभोगका हिसाबले गहुँ पनि एक महत्वपूर्ण खाद्यान्न बाली हो । नेपालमा गहुँको उत्पादन धान र मकै पछिको तेश्रो स्थानमा पर्दछ । नेपालको विभिन्न भू-भागमा गहुँको उत्पादन गरिन्छ । कृषि तथा सहकारी मन्त्रालयले आ.व. २०५७/५८ को आर्थिक वर्षमा गहुँको कूल उत्पादन ११ लाख ५७ हजार ८ सय ६५ मेट्रिक टन अनुमान गरेको थियो । जिल्लागत रूपमा हेर्दा उक्त आर्थिक वर्षमा गहुँको उत्पादन सबैभन्दा कम डोल्पामा (३११ मे.टन) र सबैभन्दा बढी बारामा (६४,७१४ मे.टन) भएको थियो ।

### तालिका ज. ३

जिल्ला	गहुँ उत्पादन मे.टनमा	जिल्ला	गहुँ उत्पादन मे.टनमा	जिल्ला	गहुँ उत्पादन मे.टनमा	जिल्ला	गहुँ उत्पादन मे.टनमा	जिल्ला	गहुँ उत्पादन मे.टनमा
अर्घाखाँची	९८००	चितवन	१२७५०	धनुषा	४३२००	बैतडी	१०१००	रौतहट	२४८००
अछाम	१२०३७	जाजरकोट	६६७१	घादिङ्ग	७४५०	भक्तपुर	१०१५०	लमजुङ्ग	८३४३
ईलाम	७८८२	जुम्ला	२५१०	नवलपरासी	४२७५०	भोजपुर	४२००	ललितपुर	८९७७
उदयपुर	६८४०	भक्रापा	२८७५०	नुवाकोट	११९५१	मकवानपुर	७४५५	सप्तरी	३२४००
ओखलढुङ्गा	३२४०	डडेलधुरा	१०५६५	पर्वत	५२१०	मनाङ्ग	४६१	सल्यान	२१७१०
कञ्चनपुर	४६२००	डोटी	१७१४०	पर्सा	४००९०	महोत्तरी	२९७५०	सर्लाही	४२३३६
कपिलवस्तु	२९८९१	डोल्पा	३११	पाल्पा	१०४५०	म्याग्दी	५३४२	स्याङ्जा	११९००
काठमाण्डौ	१२६७१	तनहुँ	४८३९	पाँचथर	७५२०	मुगु	१२३०	संखुवासभा	३९५६
काभ्रेपलाञ्चोक	२१७५०	ताप्लेजुङ्ग	३२८८	प्युठान	१२०५०	मुस्ताङ्ग	१५२०	सिन्धुपाल्चोक	१२५५०
कालीकोट	७३७८	तेह्रथुम	३३९८	बझाङ्ग	८९१५	मोरङ्ग	३२२००	सिन्धुली	१०३५०
कास्की	११०००	दाङ्ग	२६२८९	बर्दिया	३६०५२	रसुवा	८४०	सिराहा	२८७८०
कैलाली	३६०००	दार्चुला	७४५०	बाग्लुङ्ग	११७६४	रामेछाप	५४३०	सुनसरी	३१९४४
खोटाङ्ग	४९१३	दैलेख	७४३०	बाँके	२१७२५	रुकुम	१७१००	सुर्खेत	२७८३७
गुल्मी	१२०३६	दोलखा	७८०५	बाजुरा	६४३३	रूपन्देही	४५८१५	सोलुखुम्बु	३७४५
गोरखा	६५६८	धनकुटा	४२४०	बारा	६४७१४	रोल्पा	१४०१०	हुम्ला	७१८

स्रोत: Statistical Information on Nepalese Agriculture, 2000/2001 (कृषि तथा सहकारी मन्त्रालय, काठमाण्डौ)

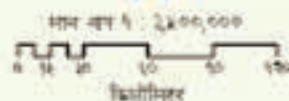
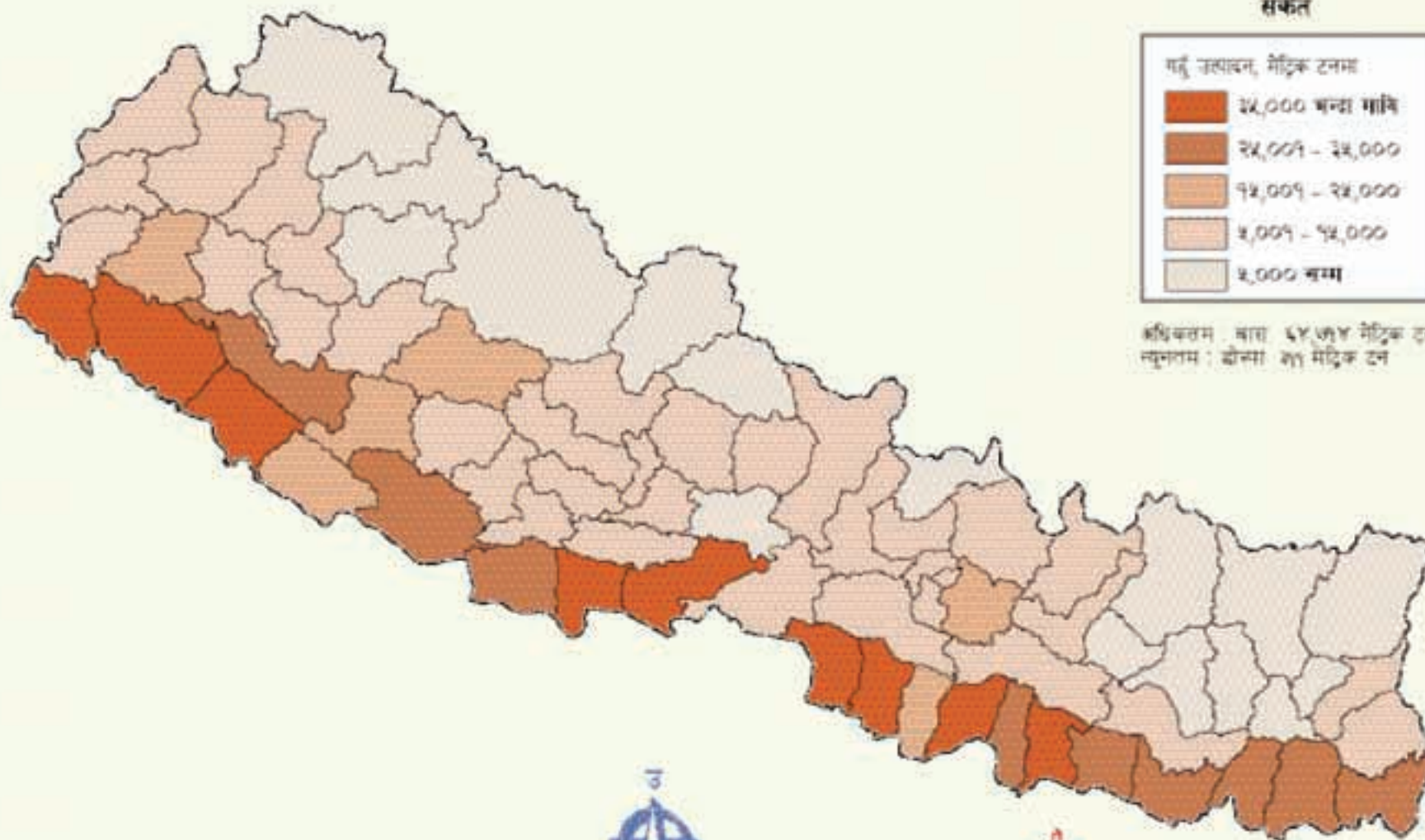
# गहूँ उत्पादन

गहूँकी उत्पादन, मेट्रिक टनमा, 2008/09

## संकेत



अधिकतम मात्रा ६४,७१४ मेट्रिक टन  
न्यूनतम : ३११ मेट्रिक टन



आंकडा स्रोत : अन्तरगत नक्सा (१:३०,०००)  
सारी चित्रण, २०१३  
लघुचित्र स्रोत : कृषि तथा सांस्कृतिक महाविद्यालय, २०४९/१०



## कोदो उत्पादन, २०५७/२०५८

कोदो एक अर्को प्रमुख खाद्यान्न बाली हो । कृषि तथा सहकारी मन्त्रालयले आ.व. २०५७/५८ को आर्थिक वर्षमा कोदोको कूल उत्पादन २ लाख ८२ हजार ८ सय ५२ मेट्रिक टन अनुमान गरेको थियो । जिल्लागत रूपमा हेर्दा उक्त आर्थिक वर्षमा मनाङ्ग, मुस्ताङ्ग र बाँके जिल्लाहरूमा कोदोको उत्पादन भएको थिएन भने, सबैभन्दा बढी उत्पादन सिन्धुपाल्चोकमा (२४,३८७ मेट्रिक टन) भएको थियो ।

तालिका ज. ४

जिल्ला	कोदो उत्पादन टनमा	जिल्ला	कोदो उत्पादन टनमा	जिल्ला	कोदो उत्पादन टनमा	जिल्ला	कोदो उत्पादन टनमा	जिल्ला	कोदो उत्पादन टनमा
अर्घाखाँची	८५०	चितवन	१८००	धनुषा	६५०	बैतडी	७६५	रौतहट	९६
अछाम	२०११	जाजरकोट	२८६६	धादिङ्ग	५७०२	भक्तपुर	२००	लमजुङ्ग	९७७०
ईलाम	४०३०	जुम्ला	४१५०	नवलपरासी	५६५	भोजपुर	८२५७	ललितपुर	१७००
उदयपुर	१८२७	भद्रा	१८००	नुवाकोट	६९९०	मकवानपुर	३२२०	सप्तरी	२००
ओखलढुङ्गा	८३८२	डडेलधुरा	५३६	पर्वत	८४७३	मनाङ्ग	०	सल्यान	२१६९
कञ्चनपुर	४०	डोटी	१६२०	पर्सा	१७५	महोत्तरी	११००	सर्लाही	६००
कपिलवस्तु	१०५	डोल्पा	६५०	पाल्पा	३२९८	म्याग्दी	२४२४	स्याङ्जा	१५५००
काठमाण्डौ	९९०	तनहुँ	७७३०	पाँचथर	९७०३	मुगु	१५००	संखुवासभा	९१००
काभ्रेपलाञ्चोक	१३५०	ताप्लेजुङ्ग	४२१४	प्युठान	२२४०	मुस्ताङ्ग	०	सिन्धुपाल्चोक	२४३८७
कालीकोट	११००	तेह्रथुम	३७२९	बझाङ्ग	२२३७	मोरङ्ग	१५१०	सिन्धुली	११७९५
कास्की	१२८२९	दाङ्ग	११२	बर्दिया	१०	रसुवा	१३३०	सिराहा	१२६०
कैलाली	२००	दार्चुला	९९२	बाग्लुङ्ग	२२०००	रामेछाप	५०००	सुनसरी	१२६५
खोटाङ्ग	९६००	दैलेख	३१५५	बाँके	०	रुकुम	१५०४	सुर्खेत	१९२५
गुल्मी	३५८२	दोलखा	४१५०	बाजुरा	२१५०	रूपन्देही	१०	सोलुखुम्बु	१६८०
गौरखा	१५९६०	धनकुटा	७९५२	बारा	१३०	रोल्पा	११००	हुम्ला	८५०

स्रोत: Statistical Information on Nepalese Agriculture, २०००/२००१ (कृषि तथा सहकारी मन्त्रालय, काठमाण्डौ)




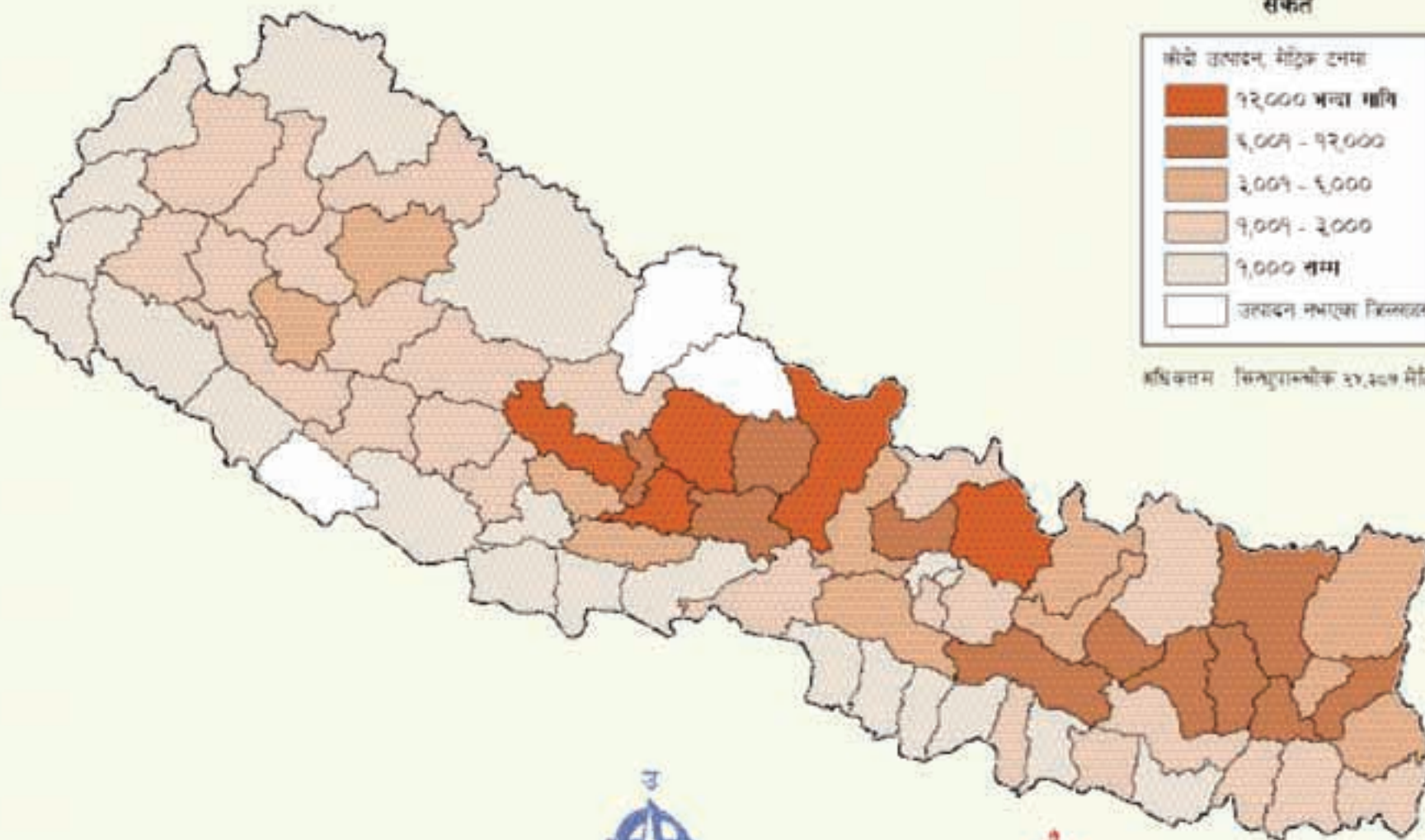
# कीर्ति उत्पादन

कीर्ति उत्पादन, मेट्रिक टनमा, २०७७/७८

संकेत



अधिकतम मित्युत्पादनको २१,२०७ मेट्रिक टन



जोडाव नक्सा : साविकको नक्सा (१:२५,०००)  
 जारी विभाग, २०७४  
 उत्पादक क्षेत्र : कृषि तथा साविकको नक्सा, २०७७/७८



## जौ उत्पादन, २०५७/२०५८

नेपालको खासगरी उच्च पहाडी भेकमा जौ पनि एक मुख्य खाद्यान्न बाली हो । कृषि तथा सहकारी मन्त्रालयले आ.व. २०५७/५८ को आर्थिक वर्षमा जौको कूल उत्पादन ३० हजार ४ सय ८८ मेट्रिक टन अनुमान गरेको थियो । जिल्लागत रूपमा हेर्दा उक्त आर्थिक वर्षमा मोरङ, सुनसरी, सप्तरी, सिराहा र धनुषा जिल्लाहरूमा जौको उत्पादन भएको थिएन भने, सबैभन्दा बढी उत्पादन जुम्लामा (४,००० मेट्रिक टन) भएको थियो ।

तालिका ज. ६

जिल्ला	गाई-भैसीको संख्या	जिल्ला	गाई-भैसीको संख्या	जिल्ला	गाई-भैसीको संख्या	जिल्ला	गाई-भैसीको संख्या	जिल्ला	गाई-भैसीको संख्या
अर्घाखाँची	१६२१२४	चितवन	१८५२६५	धनुषा	११५१९८	बैतडी	१४२५२१	रौतहट	१२७४५७
अछाम	१४२४३४	जाजरकोट	९५३९३	घादिङ्ग	२३३१०५	भक्तपुर	२९०६९	लमजुङ्ग	१११९९४
ईलाम	१५४५५०	जुम्ला	६०५९२	नवलपरासी	१९६९६८	भोजपुर	११४४३५	ललितपुर	३९१६५
उदयपुर	१३७९१९	भापा	३१७२००	नुवाकोट	२०६६०१	मकवानपुर	१२७१२२	सप्तरी	२०६०७६
ओखलढुङ्गा	१२८४२६	डडेलधुरा	११२३८०	पर्वत	७०१९८	मनाङ्ग	२४२४	सल्यान	१८४१४२
कञ्चनपुर	२०४७१९	डोटी	१७२४३३	पर्सा	१००८२९	महोत्तरी	१२८०५३	सर्लाही	१६८६६५
कपिलवस्तु	१९०५८४	डोल्पा	२४२४३	पाल्पा	१८०३४७	म्याग्दी	११६०२८	स्याङ्जा	२७३५४१
काठमाण्डौ	६१६८७	तनहुँ	१९१२३९	पाँचथर	११९२२७	मुगु	२८३४९	संखुवासभा	११८६९३
काभ्रेपलाञ्चोक	१५६६६६	ताप्लेजुङ्ग	१२०३१७	प्युठान	११८१२५	मुस्ताङ्ग	६२६२	सिन्धुपाल्चोक	११३६०६
कालीकोट	७०२८७	तेह्रथुम	११२४९७	बझाङ्ग	१३११८९	मोरङ्ग	२४५१२१	सिन्धुली	१६०३९५
कास्की	१९०६५६	वाङ्ग	३७१०९५	बर्दिया	२००३५०	रसुवा	४५४६९	सिराहा	१६८७४३
कैलाली	२८७०८१	दार्चुला	१०८८२९	बाग्लुङ्ग	१३१९११	रामेछाप	१२२४०६	सुनसरी	२५१३८३
खोटाङ्ग	१६८०९१	दैलेख	१३९०१२	बाँके	१८९४५६	रुकुम	१३४०५२	सुर्खेत	१८३३०९
गुल्मी	८७००१	दोलखा	११४५५२	बाजुरा	१०९४०२	रूपन्देही	२४३६७९	सोलुखुम्बू	७७७४९
गोरखा	१६५५६२	धनकुटा	८६७६९	बारा	१३७३५४	रोल्पा	१४४७७०	हुम्ला	३२१३९

स्रोत: Statistical Information on Nepalese Agriculture, 2000/2001 (कृषि तथा सहकारी मन्त्रालय, काठमाण्डौ)


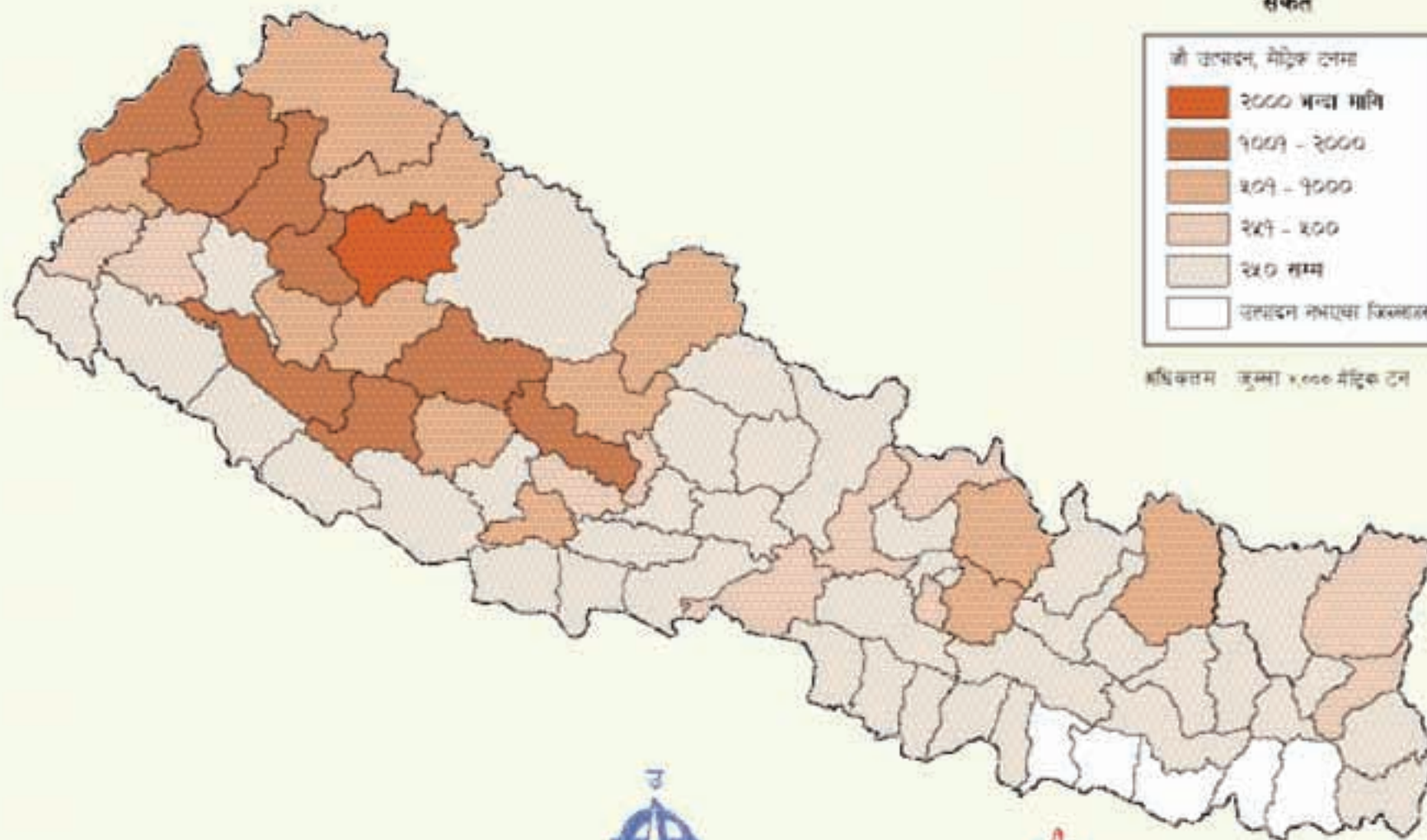
# जौ उत्पादन

जौ की उत्पादन, मेट्रिक टन/हा, २०१७/१८

संकेत



अधिकतम कुम्मा x १००० मेट्रिक टन



साथमा नक्सा : स्थायी नक्सा (१:२५,०००)  
 जारी विभाग, २०१४  
 सम्पादन मिति : कृषि तथा सहकारी मन्त्रालय, २०१७/१८





## गाई-भैसीको संख्या, २०५७/२०५८

पशुपालनले नेपालको अर्थतन्त्रमा महत्वपूर्ण भूमिका खेलेको छ । गाईबस्तु तथा भैसी अत्यन्त महत्वपूर्ण ठूला चौपाया हुन् । कृषि तथा सहकारी मन्त्रालयले आ.व. २०५७/५८ को आर्थिक वर्षमा अनुमान गरे अनुसार, नेपालमा ६९ लाख ८२ हजार ६ सय ६० वटा गाई-गोरुहरू र ३६ लाख २४ हजार २० वटा भैसी-राँगाहरू थिए । जिल्लागत रूपमा हेर्दा उक्त आर्थिक वर्षमा गाई-भैसीको संख्या सबैभन्दा कम मनाङ्गमा (२,४२४) र सबैभन्दा बढी दाङ्गमा (३,७९,०९५) थियो ।

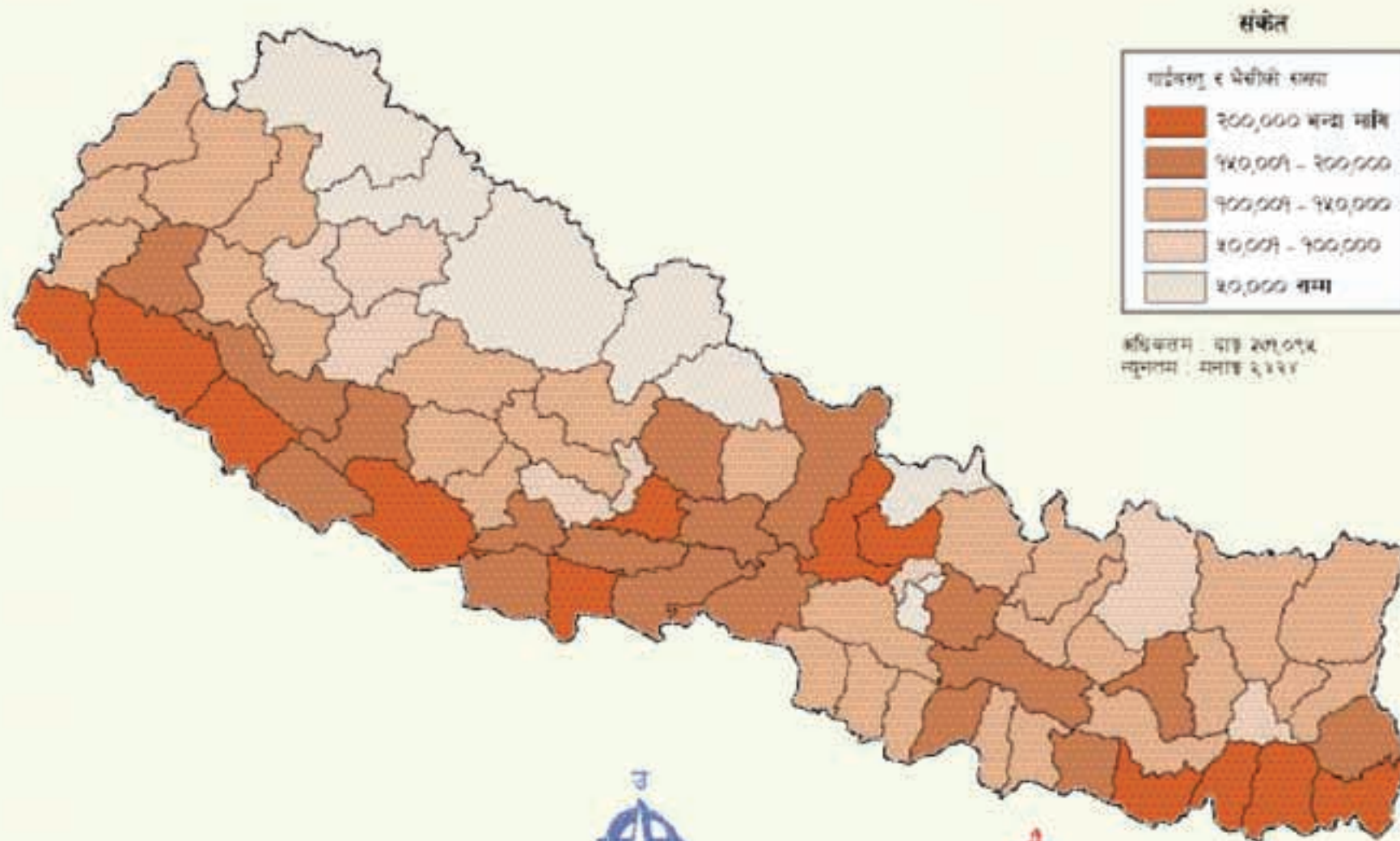
तालिका ज. ६

जिल्ला	गाई-भैसीको संख्या	जिल्ला	गाई-भैसीको संख्या	जिल्ला	गाई-भैसीको संख्या	जिल्ला	गाई-भैसीको संख्या	जिल्ला	गाई-भैसीको संख्या
अर्घाखाँची	१६२१२४	चितवन	१८५२६५	धनुषा	११५१९८	बैतडी	१४२५२१	रौतहट	१२७४५७
अछाम	१४२४३४	जाजरकोट	९५३९३	धादिङ्ग	२३३१०५	भक्तपुर	२९०६९	लमजुङ्ग	१११९९४
ईलाम	१५४५५०	जुम्ला	६०५९२	नवलपरासी	१९६९६८	भोजपुर	११४४३५	ललितपुर	३९१६५
उदयपुर	१३७९१९	भक्तपुर	३१७२००	नुवाकोट	२०६६०१	मकवानपुर	१२७१२२	सप्तरी	२०६०७६
ओखलढुङ्गा	१२८४२६	डडेलधुरा	११२३८०	पर्वत	७०१९८	मनाङ्ग	२४२४	सल्यान	१८४१४२
कञ्चनपुर	२०४७१९	डोटी	१७२४३३	पर्सा	१००८२९	महोत्तरी	१२८०५३	सर्लाही	१६८६६५
कपिलबस्तु	१९०५८४	डोल्पा	२४२४३	पाल्पा	१८०३४७	म्याग्दी	११६०२८	स्याङ्जा	२७३५४१
काठमाण्डौ	६९६८७	तनहुँ	१९१२३९	पाँचथर	११९२२७	मुगु	२८३४९	संखुवासभा	११८६९३
काभ्रेपलाञ्चोक	१५६६६६	ताप्लेजुङ्ग	१२०३१७	प्युठान	११८१२५	मुस्ताङ्ग	६२६२	सिन्धुपाल्चोक	११३६०६
कालीकोट	७०२८७	तेह्रथुम	११२४९७	बझाङ्ग	१३११८९	मोरङ्ग	२४५१२१	सिन्धुली	१६०३९५
कास्की	१९०६५६	दाङ्ग	३७१०९५	बर्दिया	२००३५०	रसुवा	४५४६९	सिराहा	१६८७४३
कैलाली	२८७०८१	दार्चुला	१०८८२९	बाग्लुङ्ग	१३१९११	रामेछाप	१२२४०६	सुनसरी	२५१३८३
खोटाङ्ग	१६८०९१	दैलेख	१३९०१२	बाँके	१८९४५६	रुकुम	१३४०५२	सुर्खेत	१८३३०९
गुल्मी	८७००१	दोलखा	११४५५२	बाजुरा	१०९४०२	रूपन्देही	२४३६७९	सोलुखुम्बू	७७७४९
गोरखा	१६५५६२	धनकुटा	८६७६९	बारा	१३७३५४	रोल्पा	१४४७७०	हुम्ला	३२१३९

स्रोत: Statistical Information on Nepalese Agriculture, 2000/2001 (कृषि तथा सहकारी मन्त्रालय, काठमाण्डौ)

# गाई - मीसीकी संख्या

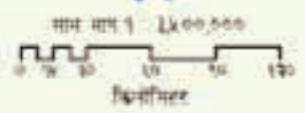
गाईवस्तु व भैसीकी संख्या, २०१७/१८



### संकेत

गाईवस्तु व भैसीकी संख्या	
<span style="display:inline-block; width:15px; height:15px; background-color:#8B4513;"></span>	२००,००० बन्दा भानि
<span style="display:inline-block; width:15px; height:15px; background-color:#C85A3D;"></span>	१४०,००१ - २००,०००
<span style="display:inline-block; width:15px; height:15px; background-color:#E69A00;"></span>	१००,००१ - १४०,०००
<span style="display:inline-block; width:15px; height:15px; background-color:#F4A460;"></span>	४०,००१ - १००,०००
<span style="display:inline-block; width:15px; height:15px; background-color:#D9C7B8;"></span>	४०,००० तन्मा

अधिकतम : गाइ २०१,०१४  
 न्यूनतम : गन्नाइ २,१२१



सांख्यिक संस्था : सांख्यिक संस्था (उ ३६५,०००१)  
 ज्योती विभाग, २०१७  
 तथ्याङ्क स्रोत : कृषि तथा सारकरी सन्साधन, २०१७/१८



## साना चौपायाहरू (भेडा-बाख्रा) को संख्या, २०५७/२०५८

बाख्रा र भेडाहरू महत्वपूर्ण साना चौपायाहरू हुन् । वि.सं. २०५७/२०५८ मा कृषि तथा सहकारी मन्त्रालयले गरेको अनुमान अनुसार देशमा कूल बाखाहरूको संख्या ६४ लाख ७८ हजार ३ सय ८० र भेडाहरूको संख्या ८ लाख ५० हजार १ सय ७० गरी जम्मा साना चौपाया संख्या ७३ लाख २८ हजार ५ सय ५० थियो । जिल्लागत रूपमा उक्त संख्या सबैभन्दा कम भक्तपुर जिल्लामा (१७,६०६) र सबैभन्दा बढी काभ्रेपलाञ्चोक जिल्लामा (२,०९,०७७) थियो ।

तालिका ज. ५

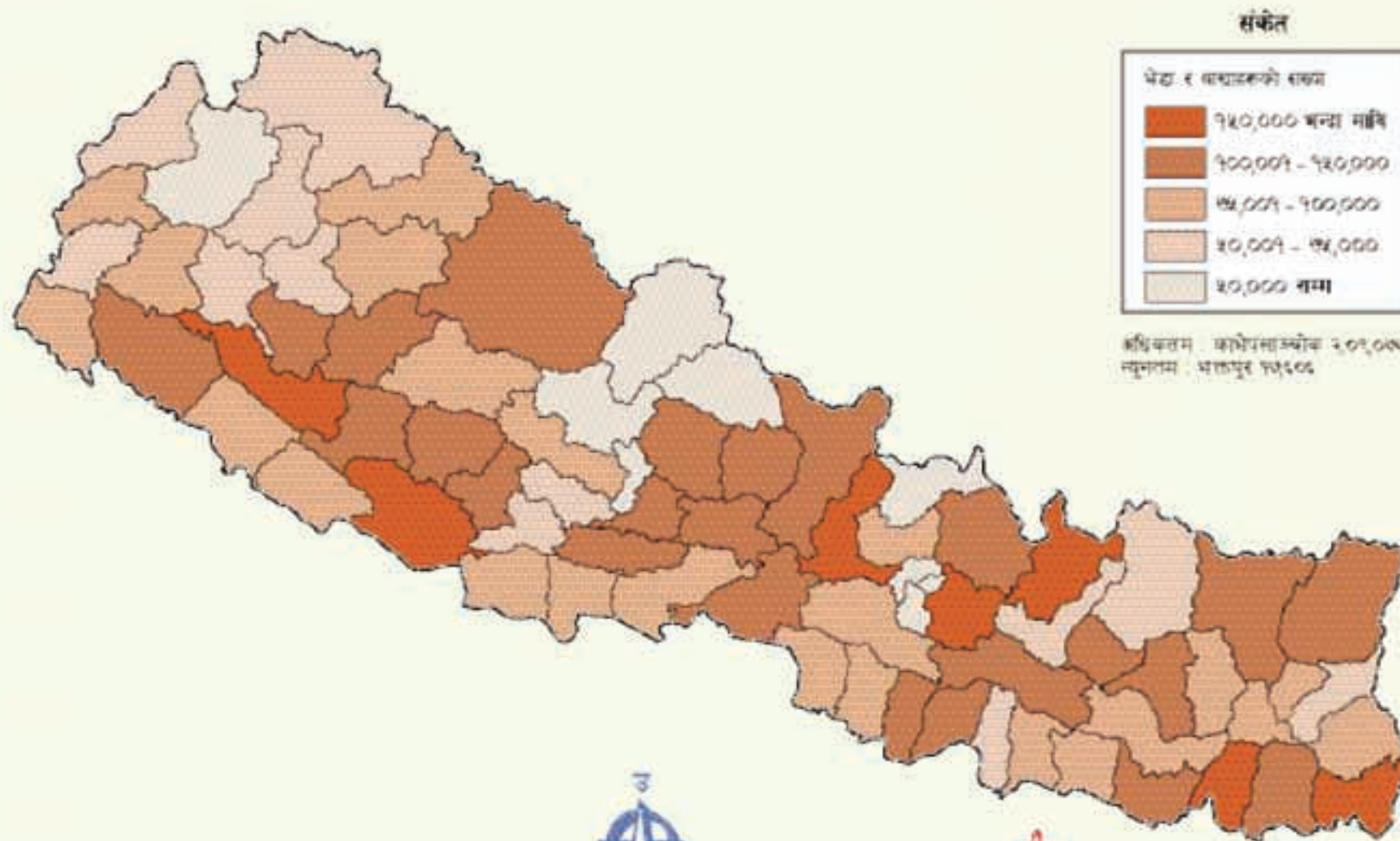
जिल्ला	कोदो उत्पादन टनमा	जिल्ला	कोदो उत्पादन टनमा	जिल्ला	कोदो उत्पादन टनमा	जिल्ला	कोदो उत्पादन टनमा	जिल्ला	कोदो उत्पादन टनमा
अर्घाखाँची	८५०	चितवन	१८००	धनुषा	६५०	बैतडी	७६५	रौतहट	९६
अछाम	२०११	जाजरकोट	२८६६	धादिङ्ग	५७०२	भक्तपुर	२००	लमजुङ्ग	९७७०
ईलाम	४०३०	जुम्ला	४१५०	नवलपरासी	५६५	भोजपुर	८२५७	ललितपुर	१७००
उदयपुर	१८२७	भापा	१८००	नुवाकोट	६९९०	मकवानपुर	३२२०	सप्तरी	२००
ओखलढुङ्गा	८३८२	डडेलधुरा	५३६	पर्वत	८४७३	मनाङ्ग	०	सल्यान	२१६९
कञ्चनपुर	४०	डोटी	१६२०	पर्सा	१७५	महोत्तरी	११००	सर्लाही	६००
कपिलबस्तु	१०५	डोल्पा	६५०	पाल्पा	३२९८	म्याग्दी	२४२४	स्याङ्जा	१५५००
काठमाण्डौ	९९०	तनहुँ	७७३०	पाँचथर	९७०३	मुगु	१५००	संखुवासभा	९१००
काभ्रेपलाञ्चोक	१३५०	ताप्लेजुङ्ग	४२१४	प्यूठान	२२४०	मुस्ताङ्ग	०	सिन्धुपाल्चोक	२४३८७
कालीकोट	११००	तेह्रथुम	३७२९	बझाङ्ग	२२३७	मोरङ्ग	१५१०	सिन्धुली	११७९५
कास्की	१२८२९	वाङ्ग	११२	बर्दिया	१०	रसुवा	१३३०	सिराहा	१२६०
कैलाली	२००	दार्चुला	९९२	बाग्लुङ्ग	२२०००	रामेछाप	५०००	सुनसरी	१२६५
खोटाङ्ग	९६००	दैलेख	३१५५	बाँके	०	रुकुम	१५०४	सुर्खेत	१९२५
गुल्मी	३५८२	दोलखा	४१५०	बाजुरा	२१५०	रूपन्देही	१०	सोलुखुम्बु	१६८०
गोरखा	१५९६०	धनकुटा	७९५२	बारा	१३०	रोल्पा	११००	हुम्ला	८५०

स्रोत: Statistical Information on Nepalese Agriculture, 2000/2001 (कृषि तथा सहकारी मन्त्रालय, काठमाण्डौ)



# साना चौपायाहरूको संख्या

भेडा र बाख्राहरूको सङ्ख्या, २०६७/६८

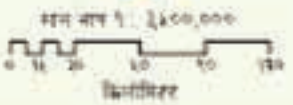


**संकेत**

भेडा र बाख्राहरूको सङ्ख्या

920,000 भन्दा माथि
700,001 - 920,000
480,001 - 700,000
20,001 - 480,000
20,000 तथ्या

अधिकतम: काभ्रेपलाञ्चोक २,०९,०००  
 न्यूनतम: धादिङ्ग ९३६०६



आकार मूल्या: आकारको मूल्या (१:१००,०००)  
 जारी मिति: २०१४

तयार पार्ने: कृषि तथा बाख्राको सञ्चालन, २०६७/६८



## पाल्तु पंक्षीहरूको संख्या, २०५७/२०५८

नेपालको कृषि क्षेत्रमा पाल्तु पंक्षीहरूले पनि महत्वपूर्ण भूमिका खेलेको छ । वि.सं. २०५७/२०५८ मा कृषि तथा सहकारी मन्त्रालयले अनुमान गरे अनुसार देशमा पाल्तु पंक्षीहरूको जम्मा संख्या २ करोड २ लाख १ हजार ४ सय ७० (१ करोड ९७ लाख ९० हजार ६० कुखुरा र ४ लाख ११ हजार ४ सय १० हाँसको संख्या) थियो । जिल्लागत रूपमा उक्त संख्या सबैभन्दा कम मुस्ताङ्गमा (२,०३१) र सबैभन्दा बढी चितवनमा (२७,३२,४८०) थियो ।

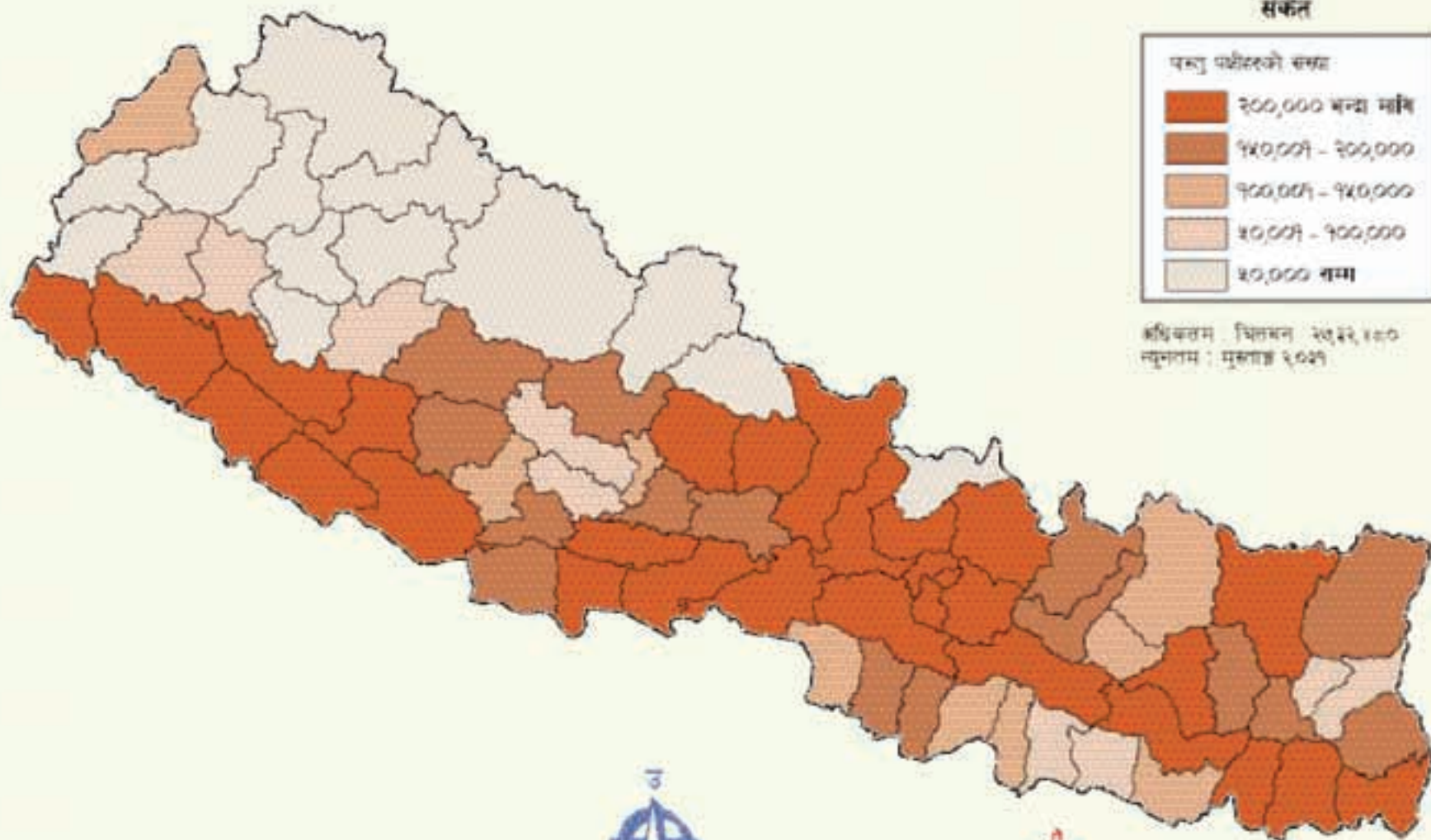
तालिका ज. ८

जिल्ला	हरूको संख्या	जिल्ला	पाल्तु पं संख्या	जिल्ला	पाल्तु पं संख्या	जिल्ला	पाल्तु पं संख्या	जिल्ला	पाल्तु पं संख्या
अर्घाखाँची	१७२१७२	चितवन	२७३२४८०	घनुषा	८५१५२	बैतडी	२९४५७	रौतहट	१७३५४४
अछाम	८२२७२	जाजरकोट	६९३२२	घादिङ्ग	४७९८२५	भक्तपुर	३६५०८८	लमजुङ्ग	२००७३३
ईलाम	१५६५६३	जुम्ला	२५५०१	नवलपरासी	३८६६५५	भोजपुर	१५७७४४	ललितपुर	५५४६४०
उदयपुर	२४६३१९	भापा	६०२३१८	नुवाकोट	८५७३८४	मकवानपुर	३४४०४८	सप्तरी	१४५५९५
ओखलढुङ्गा	१२२५३४	डडेलधुरा	३१५८४	पर्वत	१४७८५५	मनाङ्ग	५७६९	सल्यान	२७२६८६
कञ्चनपुर	२३४८९८	डोटी	६२८२८	पर्सा	१०५५९१	महोत्तरी	१३३४३५	सर्लाही	१०७७९२
कपिलबस्तु	१९५४२३	डोल्पा	२४३२२	पाल्पा	२७६०६५	म्याग्दी	१८३८८८	स्याङ्जा	१५०९९०
काठमाण्डौ	२५९२३७५	तनहुँ	१७२०६४	पाँचथर	९५८५०	मुगु	३४२६७	संखुवासभा	२४७१९६
काभ्रेपलाञ्चोक	२८२३४९	ताप्लेजुङ्ग	१५७९३७	प्युठान	११८०८५	मुस्ताङ्ग	२०३१	सिन्धुपाल्चोक	२६८७७९
कालीकोट	२५१९१	तेह्रथुम	८९८७१	बझाङ्ग	३१६६५	मोरङ्ग	७६८३५५	सिन्धुली	३०४५६३
कास्की	३२७१३३	दाङ्ग	४२५९५८	बर्दिया	६५८९३६	रसुवा	४३४६४	सिराहा	७४५००
कैलाली	२३३२२२	दार्चुला	११५४४८	बाग्लुङ्ग	६०८२०	रामेछाप	१५२३४२	सुनसरी	२९२५१५
खोटाङ्ग	२८९०४६	दैलेख	४०६९७	बाँके	४१२१६२	रुकुम	१८६०३५	सुर्खेत	२५९३६९
गुल्मी	८८३२२	दोलखा	१६२४३७	बाजुरा	३३०४८	रूपन्देही	२७५०७५	सोलुखुम्बू	१४२६९५
गोरखा	२६७३०७	धनकुटा	१५२६७३	बारा	१८९८५६	रोल्पा	१८९६५२	हुम्ला	१५७०८

स्रोत: Statistical Information on Nepalese Agriculture, 2000/2001 (कृषि तथा सहकारी मन्त्रालय, काठमाण्डौ)

# पाप्लु पंक्षीहरूको संख्या

पाप्लु पंक्षीहरू (होस सजिल) को मूल संख्या, २०७३/७४



### संकेत

पाप्लु पंक्षीहरूको संख्या

200,000 भन्दा माथि
१५०,००१ - २००,०००
१००,००१ - १५०,०००
५०,००१ - १००,०००
३०,००० तथ्या

अधिकतम घनत्व २०,३२,१००  
न्यूनतम : मुस्ताङ ६,०२१

आयतन नक्सा : स्वरूप नक्सा (१:३०,०००)  
वारी चित्रण, २०१३  
सम्पादक शीत : कृषि तथा सार्वकारी सम्बन्ध, २०७३/७४

